TABELLA CDM ATTIVE

Lotto n°	n° CDM attiva	Denominazione ditta	Destinazione vigente
n°1	185/2016	Eurolandia S.Francesco da Paola	servizi di assistenza sociale
n°2	178/2015	Il Girasole	servizi di assistenza sociale
n°3	151/2015	Miami Beach Sasdi Carnevale Nadia	servizi turistico ricreativi
n°4	180/2015	Pro Tour Sas di Amoroso Carlo & C.	servizi turistico ricreativi
n°5	153bis/2015	Beach Story di Imbroisi Francesco	servizi turistico ricreativi
n°6	182/2016	Movida beach di Osso Adelina	servizi turistico ricreativi
n°7	137/2013	Holiday Beach sas	servizi turistico ricreativi
n°8	155/2015	Lido Cinque Stelle	servizi turistico ricreativi
n°9	190/2016	Caraibi Beach di Ramundo Antonella	servizi turistico ricreativi
n°10	009/1999	Soria Walter	servizi turistico ricreativi
n°11	010/2009	Buono Rita	servizi turistico ricreativi
n°12	196/2016	Lido Beniamino di Ollio Domenico	servizi turistico ricreativi
n°13	359/2005	Oltre le Barriere	servizi di assistenza sociale
n°14	035/2009	Oasi Club Srl	servizi turistico ricreativi
n°15	194/2016	Il Castello	servizi turistico ricreativi
n°16	///		servizi turistico ricreativi
n°17	186/2016	Miramare Srl	servizi turistico ricreativi
n°17a	///		servizi turistico ricreativi
n°18	///		servizi turistico ricreativi
n°19	///		servizi turistico ricreativi
n°20	329/2006	La Bubbazza	alaggio e ricovero imbarcazioni
n°21	150/2015	Nautica Franco	alaggio e ricovero imbarcazioni
n°22	038/2010	Club Nautico Paola	alaggio e ricovero imbarcazioni
n°23	153/2015	Beach Secret	servizi turistico ricreativi
n°24	195/2016	Havana Club	servizi turistico ricreativi
n°25	154/2015	Palm Beach Blu di Palma Marce & C. S.a.s.	servizi turistico ricreativi

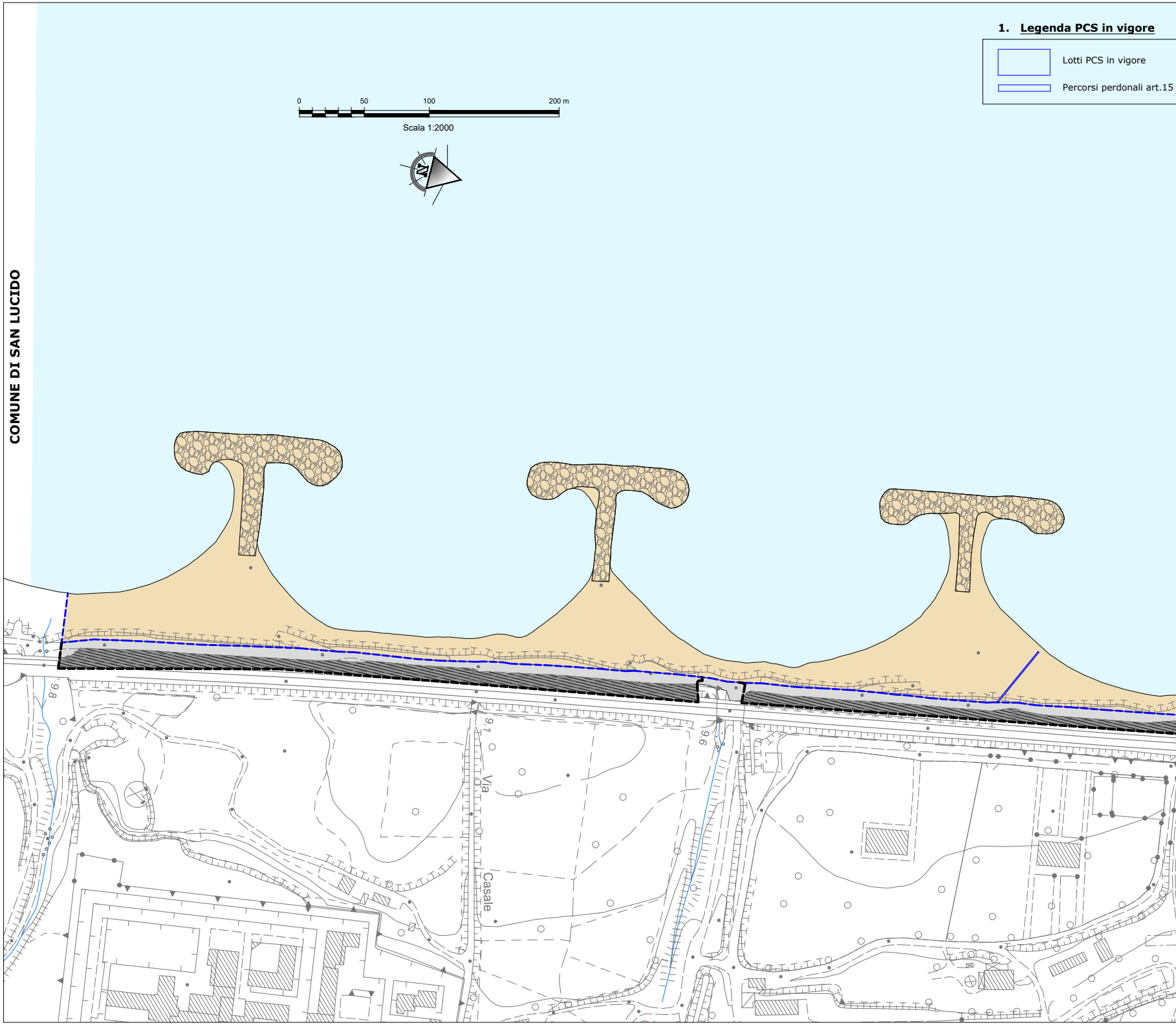
COMUNE DI SAN LUCIDO
0
50
100
200 m
Scala 1:2000
N
9.8
9.1
9.6
Via Casale

1. Legenda PCS in vigore

- ▭ Lotti PCS in vigore
- ▭ Percorsi perdonali art.15

N.T.A.

2. Ambito Relazionale

- ▨ Aree demaniali utilizzate dall'Amministrazione Comunale
- ▢ Viabilità esistente di accesso all'arenile
- ▢ Spiaggia Libera **SI**
- ▢ Aree ambito portuale
- ■ Aree ambito waterfront (pista pedonale/ciclabile) - CDM n°201/2016
- - - - Limite ambito spiaggia
- ━ ━ ━ Dividente demaniale S.I.D.
- ▨ Scogliere emerse
- ▨ Scogliere sommerse

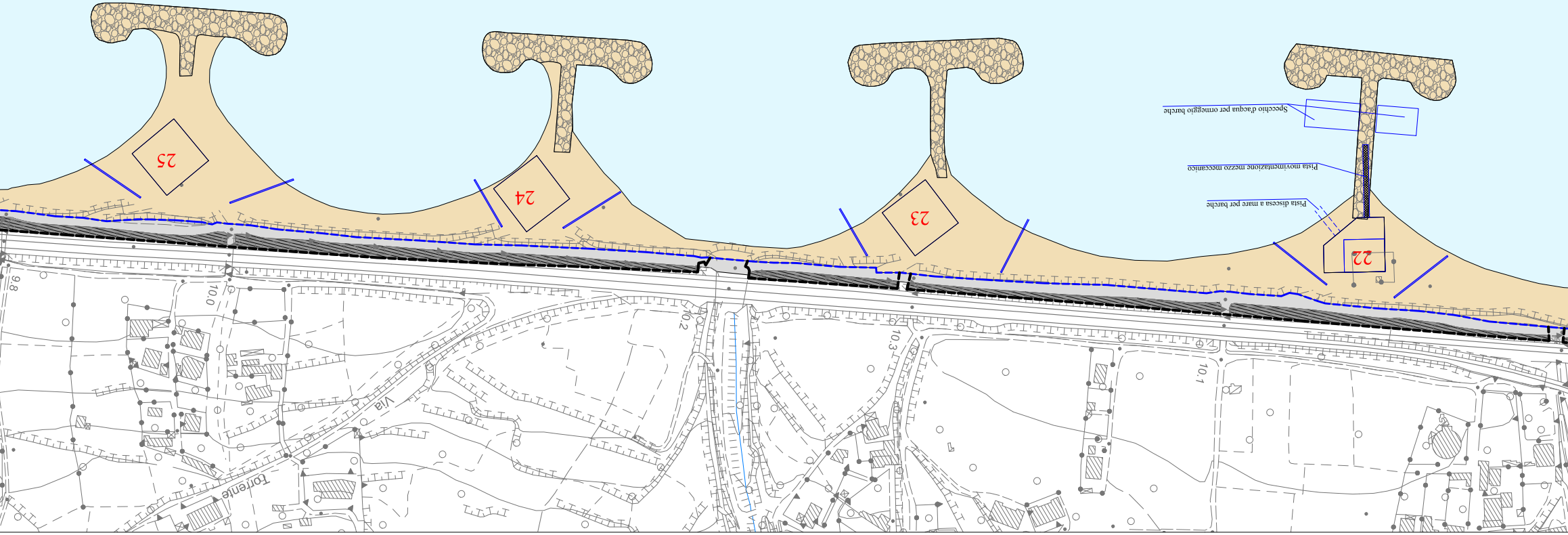
25
24
23
22
Specchio d'acqua per ormeggio barche
Pista movimentazione mezzo meccanico
Pista discesa a mare per barche
Via
Torrente
9.8
10.0
10.2
10.3
10.1

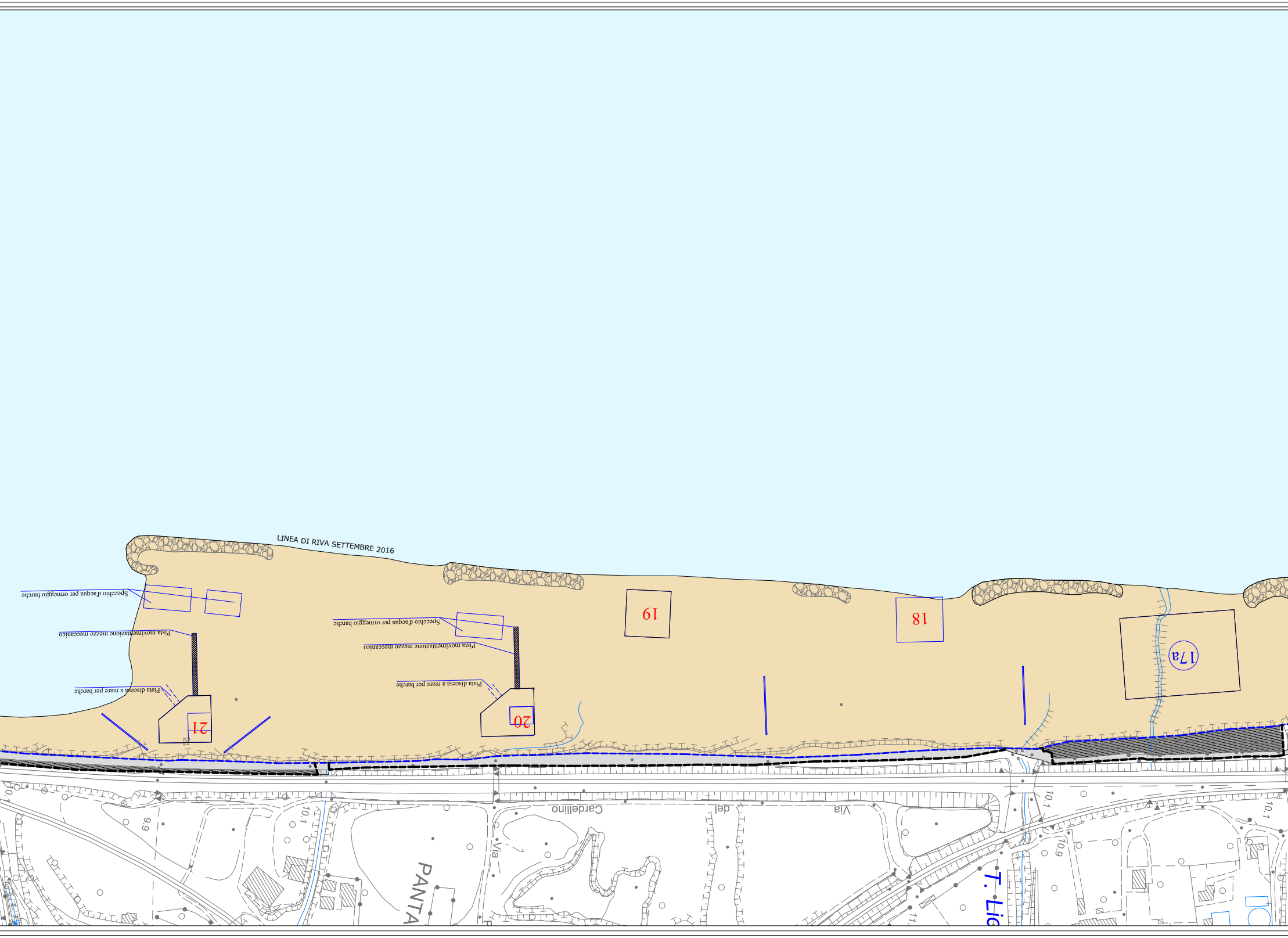
LINEA DI RIVA SETTEMBRE 2016
Specchio d'acqua per ormeggio barche
Pista movimentazione mezzo meccanico
Pista discesa a mare per barche
21
Specchio d'acqua per ormeggio barche
Pista movimentazione mezzo meccanico
Pista discesa a mare per barche
20
19
18
17a
Via del Cardellino
Via
PANTA
T. Li
9.9
10.1
10.1
10.9
10.1

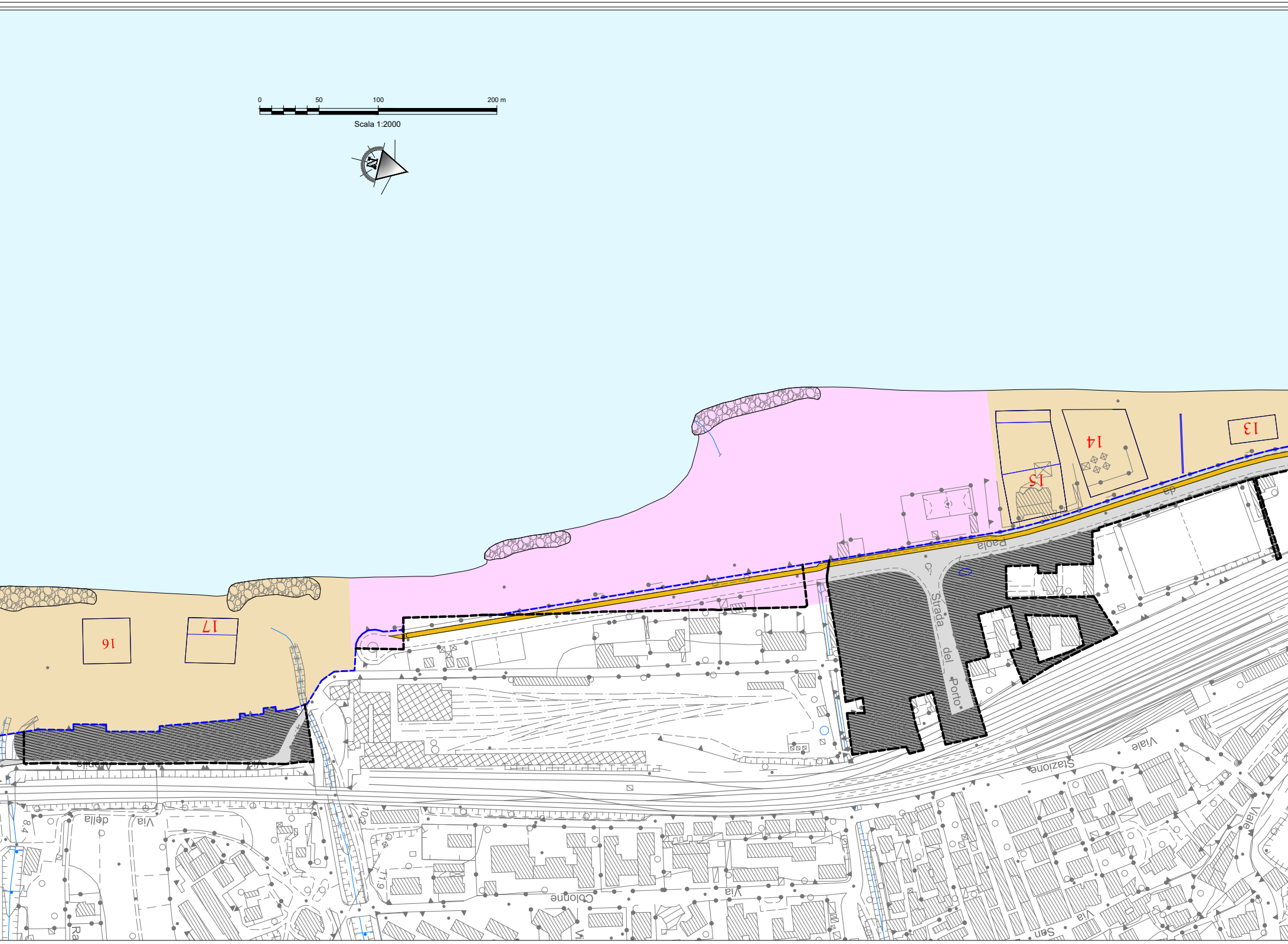
0
50
100
200 m
Scala 1:2000
N
13
14
15
16
17
Strada del Porto
Paola
da
Viale Stazione
Viale
Via San
Via Colonne
Via della
Via
8.4
10.2
11.9

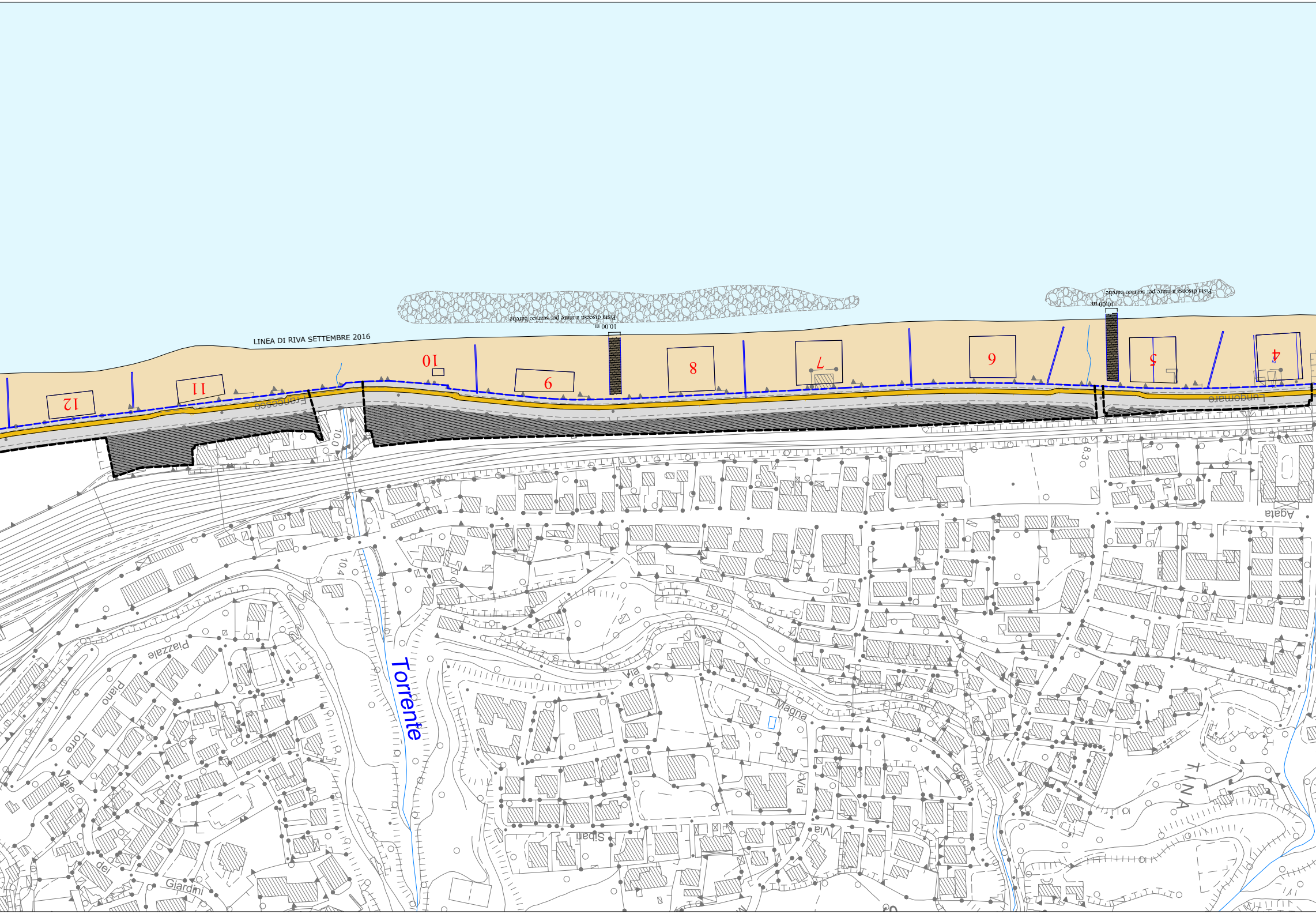

LINEA DI RIVA SETTEMBRE 2016
Pista discesa a mare per scarico barche
10.00 m.
Pista discesa a mare per scarico barche
10.00 m.
12
11
10
9
8
7
6
5
4
Francesco
Lungomare
Agata
10.0
10.4
8.3
Torrente
Piazzale
Piano
Torre
Viale
dei
Giardini
Via
Magna
Gracia
Via
Via
Sipari

1. Legenda PCS in vigore

☐	Lotti PCS in vigore
▭	Percorsi perdonali art.15 N.T.A.

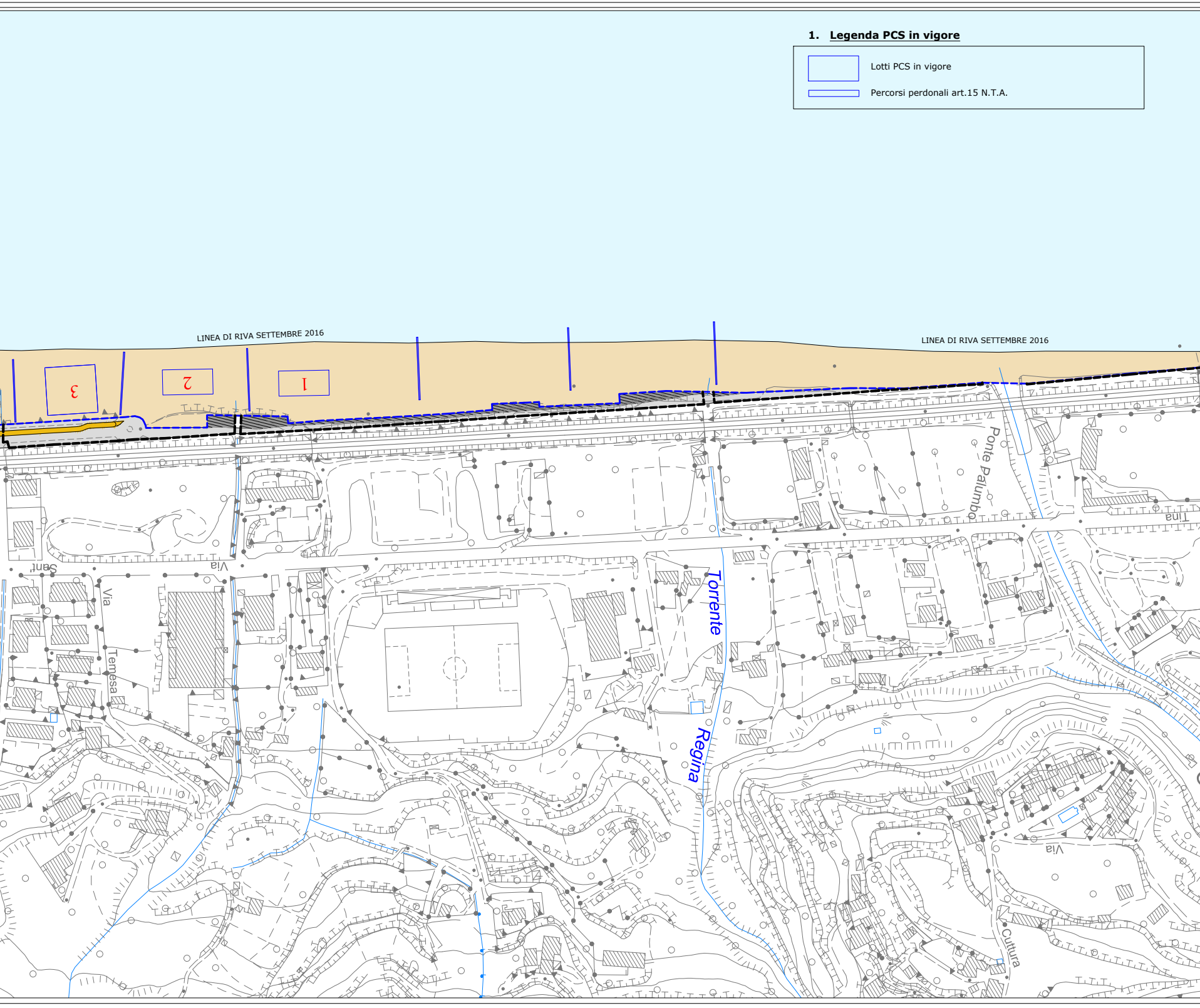
LINEA DI RIVA SETTEMBRE 2016
LINEA DI RIVA SETTEMBRE 2016
3
2
1
Via
Sant
Via
Temesa
Torrente
Regina
Ponte Palumbo
Tina
Via
Cultura

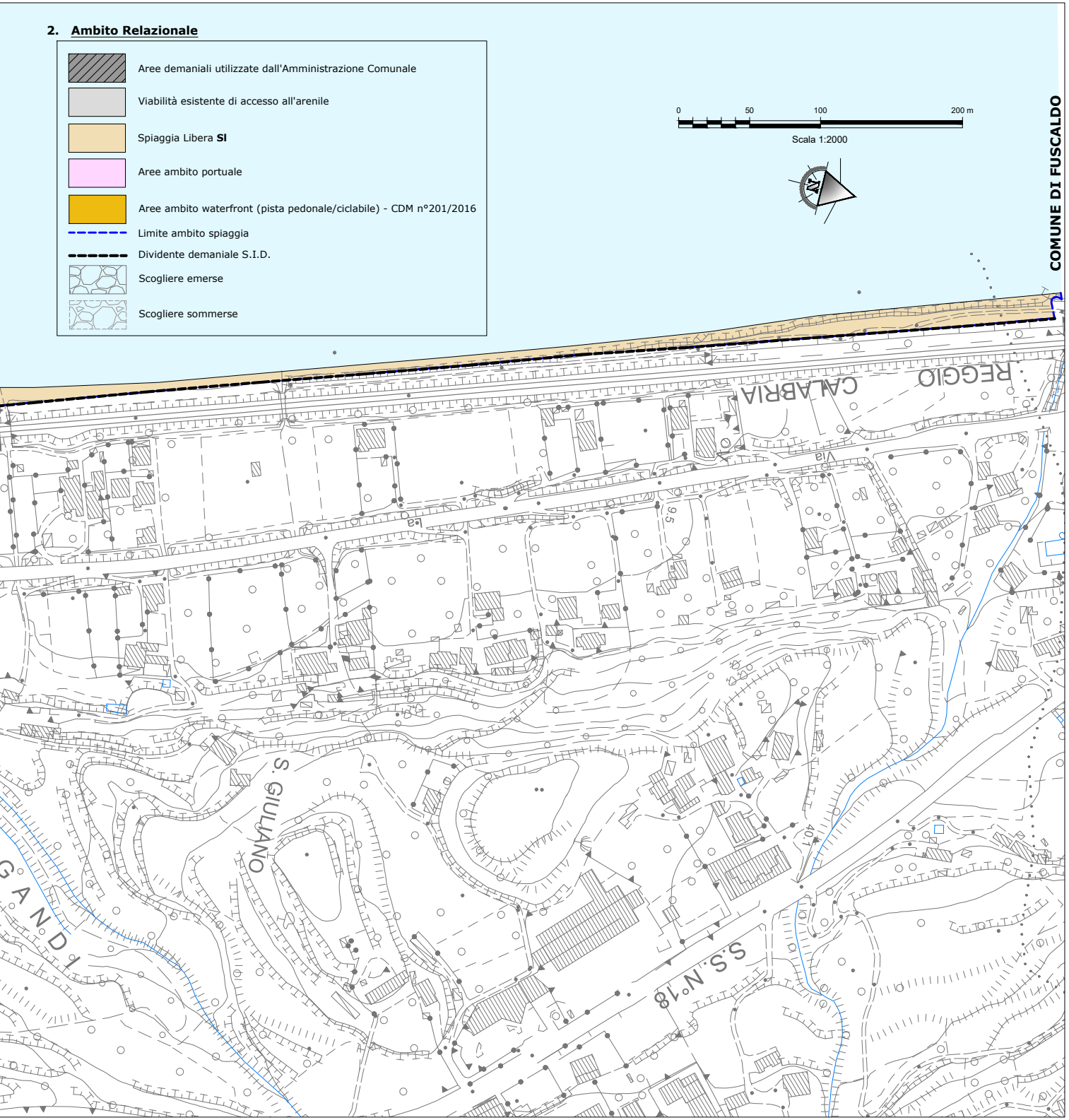
0
50
100
200 m
Scala 1:2000
N
COMUNE DI FUSCALDO
CALABRIA
REGGIO
Via
S. GIULIANO
S.S. N.18
GAND

2. **Ambito Relazionale**

▨	Aree demaniali utilizzate dall'Amministrazione Comunale
⬜	Viabilità esistente di accesso all'arenile
🟫	Spiaggia Libera **SI**
🟪	Aree ambito portuale
🟨	Aree ambito waterfront (pista pedonale/ciclabile) - CDM n°201/2016
- - - -	Limite ambito spiaggia
■ ■ ■ ■	Dividente demaniale S.I.D.
▨	Scogliere emerse
▨	Scogliere sommerse

Paola
Città di San Francesco

COMUNE DI PAOLA
(REGIONE CALABRIA)



Oggetto:

PIANO COMUNALE DI SPIAGGIA
Variante al Piano di Utilizzazione dell'Arenile
Art. 12 L.R. n° 17 del 21-12-2005

Elaborato:

PLANIMETRIA DI INDIVIDUAZIONE DEMANIO MARITTIMO - PCS VIGENTE - CDM ATTIVE

Tav.
T1
Scala 1:2000

I progettisti:

Ing. Alberto BORSANI (capogruppo)

Arch. Leopoldo BALSAMO

Ing. Orazio SINNI

ALBERTO BORSANI Sezione: A n. 4391

LEOPOLDO BALSAMO

ORAZIO SINNI Sezione: A n. 5822

Data:	Revisioni:	Variante:		
gennaio 2017	gennaio 2018			

Il Responsabile Unico del Procedimento:

Arch. Franco ANSELMUCCI